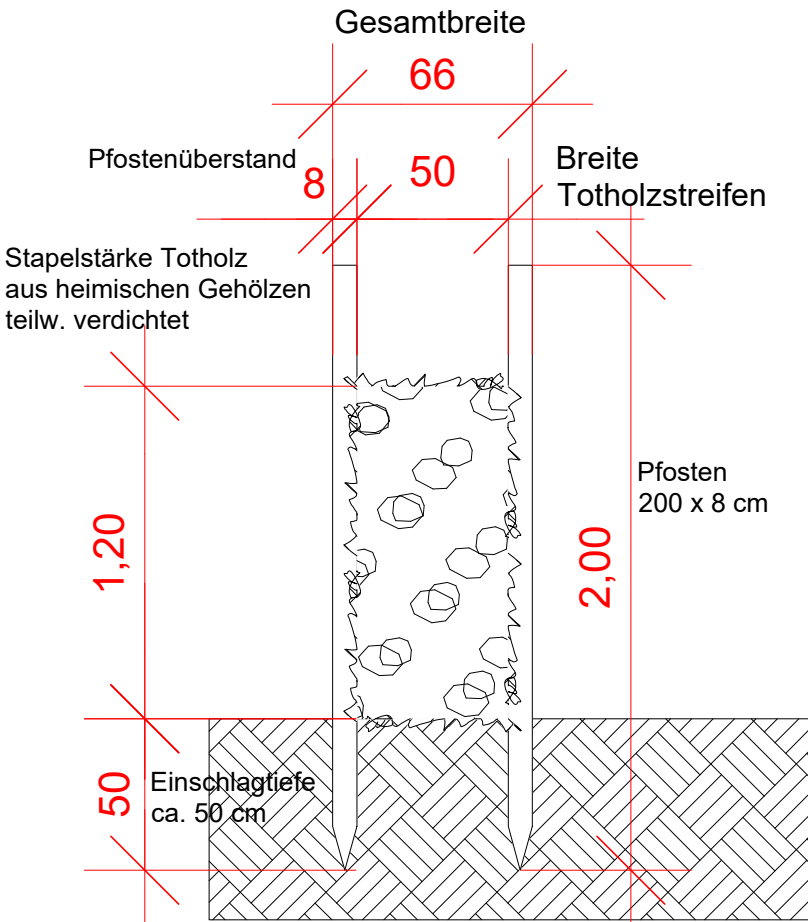
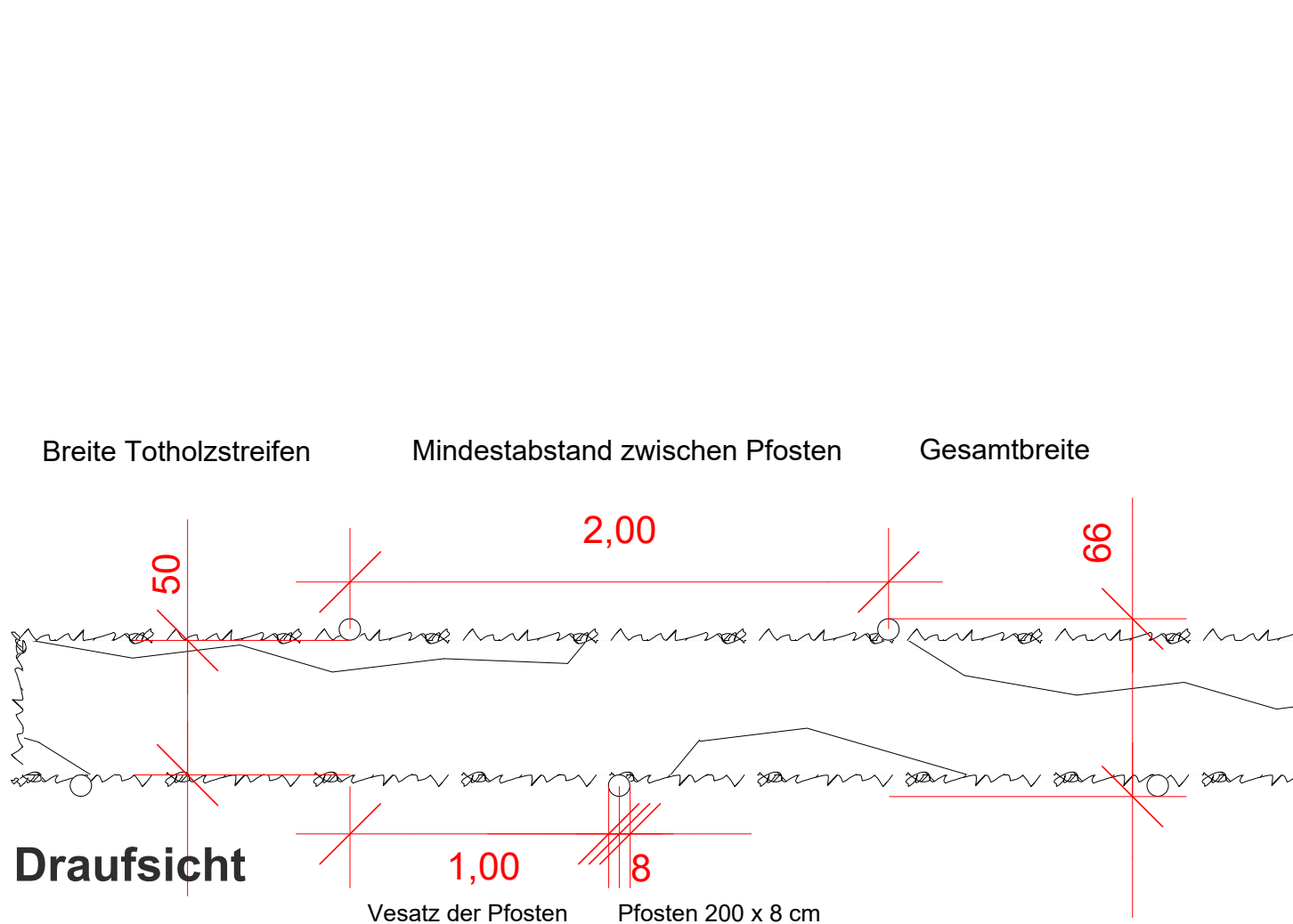
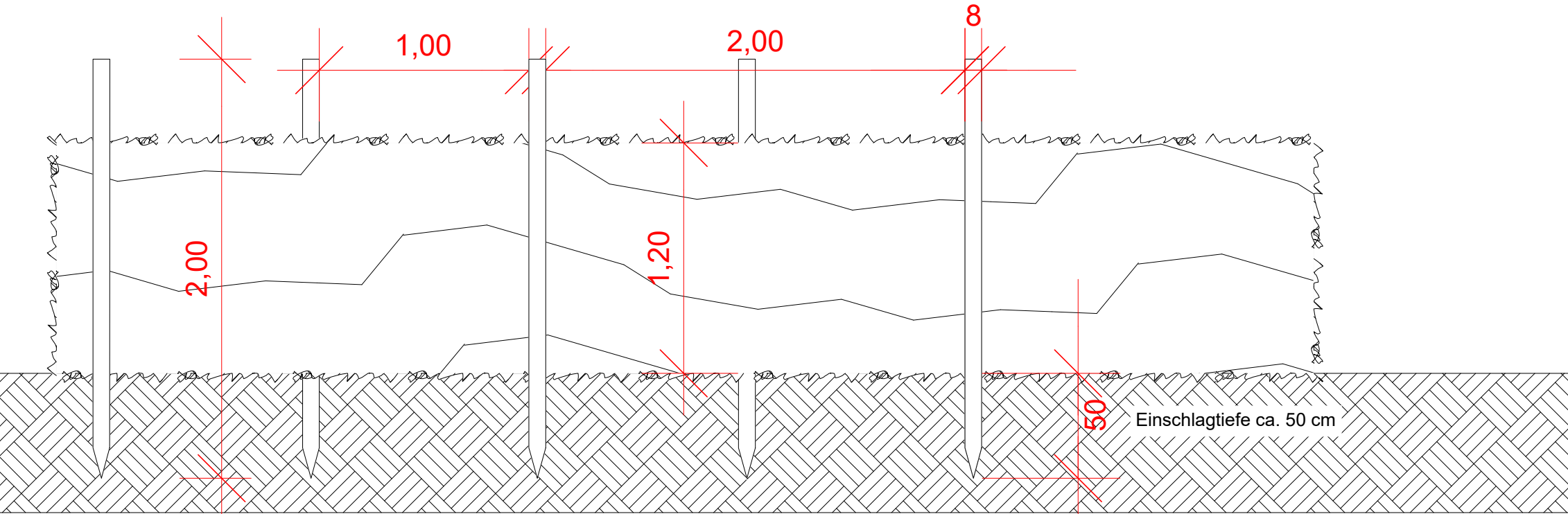


D 5.3.5 Ruhrparkteich - Detail Benjeshecke

Gesamthöhe Pfosten über O.K. Versatz der Pfosten Mindestabstand zwischen Pfosten Pfosten 200 x 8 cm



Schnittdetail

Index	Datum	

Die Lage aller Leitungen sowie aller Höhen und Maße sind am Bau zu prüfen! Abweichungen und Unstimmigkeiten sind der Bauleitung rechtzeitig vor Beginn der Arbeiten mitzuteilen!

Projekt
Ruhrpark – Grüne Runde im Stadtteilpark

Auftraggeber

Stadt Oberhausen
Schwartzstraße 72
46042 Oberhausen

Datum, Unterschrift, Stempel
Freianlagenplanung

Datum, Unterschrift, Stempel
Freianlagenplanung

Planinhalt
Ruhrparkteich:
Detail Benjeshecke

Maßstab	Planformat	Datum	Bearbeitet/Gezeichnet			Leistungsphase			PNR.
1:25	A3	10.03.2026	AAK			LP5			D 5.3.5
Planschlüssel		125411	DRE / STF	5	Ausführungsplanung	LP	-	01	-
		Projektnummer	Verfasser	Phase	Bearbeitung	Planart	Datum	Version	Index